

3 de marzo de 2022

H. Consejo Divisional
División de Ciencias y Artes para el Diseño
Presente

En cumplimiento del mandato conferido a la *Comisión encargada del análisis y seguimiento de los cursos de actualización y diplomados*, y después de analizar los contenidos del **XVII SEMINARIO DE URBANISMO INTERNACIONAL “Ciudad de Innovación. Acciones ante los desafíos ambientales y la disrupción tecnológica”**. Curso de actualización, esta Comisión presenta el siguiente:


Dictamen

Se recomienda al H. Consejo Divisional aprobar dicho Seminario que se realizará del 16 al 20 de mayo de 2022; con una duración de 35 horas; en sesiones Webinar: con un cupo mínimo de 50 y máximo de 500 personas, coordinado por el Dr. Sergio Padilla Galicia, propuesto por el Departamento de Evaluación del Diseño en el Tiempo, debido a que cumple con la documentación pertinente.

NOTA: Para futuras solicitudes que se incluya la información clara, precisa y concisa justo como se solicita en el formato y ubicar los puntos como debe de ser.

Los miembros que estuvieron presentes en la reunión de la Comisión se manifestaron a favor del dictamen: Mtro. Luis Yoshiaki Ando Ashijara, Mtra. Sara Elena Viveros Ramírez, Alumna Carla Montserrath Lozada Nava y como asesora la Mtra. María Georgina Vargas Serrano.

Atentamente
Casa abierta al tiempo



Mtra. Areli García González
Coordinadora de la Comisión

México, D. F., a 25 de febrero de 2022.

Dr. Luis Soto Walls

Jefe del Departamento de
Evaluación del Diseño en el Tiempo
Presente

En atención al documento SACD/CYAD/124/2022 referente a observaciones respecto a la solicitud de registro del **XVII Seminario de Urbanismo Internacional “Ciudad de innovación. Acciones ante los desafíos ambientales y la disrupción tecnológica”**, le hago llegar la solicitud en el formato vigente, estimando su consideración y envió al Consejo Divisional de CYAD.

Sin otro particular, reciba un cordial saludo.

Atentamente

“Casa abierta al tiempo”

A black rectangular redaction box covering the signature area. A blue vertical line is visible to the left of the box, and a blue horizontal line is visible at the bottom right corner of the box.

Dra. Elizabeth Espinosa Dorantes

Jefa del Área de Arquitectura y Urbanismo Internacional
Departamento de Evaluación del Diseño en el Tiempo

Formato 1* de registro de cursos de actualización

División de Ciencias y Artes para el Diseño

Nombre y tipo de curso (ver anexo A para determinar el tipo de curso):

XVII SEMINARIO DE URBANISMO INTERNACIONAL.

Ciudad de innovación. Acciones ante los desafíos ambientales y la disrupción tecnológica.

Curso de actualización.

Nombre de quienes fungirán como responsables (máximo dos):

Dr. Sergio Padilla Galicia

Departamento o instancias de apoyo divisional proponente:

Departamento de Evaluación del Diseño en el Tiempo

Indicar si el curso es a nivel licenciatura o posgrado, y si es abierto o exclusivo para los miembros de la comunidad universitaria y, en su caso especificar la participación de instituciones externas:

Posgrado, abierto a la comunidad universitaria y público en general.

Participan:

Miembros del Área de Arquitectura y Urbanismo Internacional, Universidad Autónoma Metropolitana-Azcapotzalco, México.

- Sergio Padilla Galicia
- Maruja Redondo Gómez
- Elizabeth Espinosa Dorantes
- Guillermo Díaz Arellano
- Christof Göbel.
- Xristos Vassis
- Alejandro Hurtado Farfán

Red URBANINT. 17 ponentes de la red de colaboradores externos.

Rinio Bruttomesso (Italia) Arquitecto-urbanista. Ex docente de Urbanismo de la Facultad de Arquitectura de la Universidad IUAV de Venecia. Fundador, director del Comité Científico y actualmente presidente de RETE, Asociación Internacional para la Colaboración entre Puertos y Ciudades. Curador por la Bienal de Arquitectura de Venecia de la sección dedicada a la recualificación urbana de los waterfront (Arsenal de Venecia, 2004) y de las cuatro exposiciones "Città-Porto" en Palermo (Italia, 2006 – 2007). Miembro de Comité Internacional de la Bienal de Arquitectura de Buenos Aires. Fundador y director de Portus, revista semestral de Rete y de su suplemento anual Portusplus. Autor de numerosos libros, ensayos y artículos sobre el tema de la recualificación de los frentes de agua y de la relación puerto-ciudad.

Roberto Converti (Argentina) Arquitecto de la Universidad de Buenos Aires, Argentina. Ejerció la docencia en la Facultad de Arquitectura, Diseño y Urbanismo (UBA). En el año 1995, fue profesor invitado del Centro de Altos Estudios para América Latina de la Universidad Sorbonne, en París, Francia. Fue director de la carrera de arquitectura en la Universidad de Palermo de Buenos Aires. Actual profesor en la Universidad Torcuato Di Tella, la Universidad de San Andrés y del Master en Dirección de Empresas de la Escuela Superior de Arquitectura de Madrid en la Cámara Inmobiliaria y de la Construcción de Argentina. Director de la Bienal de Arquitectura de Buenos Aires. Dirigió la Subsecretaría de Planeamiento Urbano de la Ciudad de Buenos Aires coordinando las acciones del Plan Urbano Ambiental y creando los lineamientos estratégicos de un proyecto urbano innovador, el Programa Buenos Aires y el Río. Ejerció la Presidencia y Dirección de la Corporación Puerto Madero. Es director de OFICINA URBANA, su espacio profesional independiente.

Gonzalo Garay (Paraguay). Arquitecto por la Pontificia Universidad Católica de Chile. Ha ejercido la docencia en la Facultad de Arquitectura, Diseño y Arte de la Universidad Nacional de Asunción en distintos

periodos desde el año 1.987 hasta el año 2011. Ha sido Tutor y Asesor de Trabajos Finales de Grado / Facultad de Arquitectura – Universidad Nacional de Asunción.

Trabaja en el ejercicio profesional desde el año 1986 como Arquitecto, Urbanista y Consultor, desde su propia oficina (G.Garay / arquitectura y emprendimientos urbanos) y asociado a otros Estudios y Empresas. Realiza Proyectos y Consultorías en temas de Diseño y Gerenciamiento de Proyectos de Arquitectura, Planificación Urbana, Planificación Territorial, Desarrollo y Gestión Urbana, Regiones Metropolitanas, Desarrollo de Infraestructuras, APP y Concesión de Obra Pública, Centros Históricos, Planificación Estratégica Urbana, Vivienda Social, Desarrollo Comunitario y Participación Ciudadana. Desde el año 1991 hasta 2004 ha ejercido diversos cargos a nivel municipal, departamental y nacional en materia de desarrollo y gestión territorial y urbana. En los años 2006 y 2013 fue Asesor Técnico de la Gobernación del Departamento Central y Asesor del Gabinete del Ministerio de Obras Públicas y Comunicaciones.

Ha participado como conferencista y panelista de numerosos Seminarios, Talleres, Foros y Congresos sobre temas de Arquitectura, Desarrollo y Gestión Urbana, Regiones Metropolitanas, Desarrollo de Infraestructuras, APP y Concesión de Obra Pública, Centros Históricos, Planificación Estratégica Urbana, Proyección Ambiental, Gerenciamiento de Proyectos, Vivienda Social, Desarrollo Comunitario, Participación Ciudadana, Gestión y Administración, Desarrollo Sostenible, Comunicación y Recursos Humanos. Fue Director General de la Bienal de Asunción / Arquitectura, Ciudad y Ambiente celebradas en los años 2000, 2002, 2004 y 2006. Colabora regularmente con artículos sobre estos y otros asuntos en distintos periódicos, revistas y medios especializados nacionales y del extranjero. Es coautor de varias publicaciones sobre Planes y Proyectos de Desarrollo Urbano y Territorial para Asunción y para la Región Metropolitana.

Carlos Colombo (Buenos Aires, Argentina). Arquitecto y urbanista. Profesor en grado Arquitectura 1-4 PU y PA, Docente en Posgrado de la carrera de especialización de Proyecto Urbano y director de un curso de posgrado sobre Normativa Urbana, en la Facultad de Arquitectura y Urbanismo FADU-Universidad de Buenos Aires, Argentina.

Durante 2015-2019, fue subsecretario de Planeamiento del Ministerio de Desarrollo Urbano de la Ciudad de Buenos Aires). Durante su Gestión lideró la creación 3 Nuevas Herramientas Urbanísticas, el Nuevo Código Urbanístico, la Ley de Plusvalía Urbana y la Ley de Vivienda Asequible. Creó la Dirección General de Datos Estadística y Proyección Urbana para diseño e implementación de instrumentos de planeamiento.

Es especialista en proyectos urbanos de distintas escalas, espacios públicos, áreas peatonales, arquitectura de Transporte y BRT. Ha dictado workshops, en universidades locales e internacionales, participó como disertante en distintos foros de ciudades y congresos; a escala local, nacional e internacional. Obtuvo diversos premios nacionales e internacionales, en urbanismo, arquitectura, paisaje urbano, transporte y datos

Antje Wemhoener (Alemania). Arquitecta y Urbanista. Tiene su sede en Berlín y lleva varios años trabajando como consultora con organizaciones alemanas e internacionales de la cooperación técnica y desarrollo. Últimamente se dedica sobre todo a la preparación, supervisión y evaluación de varios proyectos que llevan componentes de desarrollo urbano o de infraestructura comunal, salud pública y de educación y formación, ubicados en África (subsahariana y en Marruecos), en el Medio Oriente y en Asia. Trabajó muchos años con la GTZ (cooperación técnica de Alemania) en Afganistán, Nepal, Haití, y varios otros países. Trabajó en Haití, con la GIZ Cooperación Alemana y con el Banco Mundial, responsable de la supervisión de programas de reconstrucción y mejoramiento de barrio en Puerto Príncipe. Desde 1990 es miembro de la redacción y de la comisión directiva de la revista TRIALOG que tiene un enfoque a planificación, urbanismo y arquitectura en los países en vías de desarrollo.

Antonio Camacho Ruiz (Granada, España). Licenciado en Historia del Arte, Máster en Gestión Cultural, Máster en Museología, Experto Universitario en Gestión Virtual del Patrimonio y en Gestión Documental. Vinculado desde muy joven a proyectos expositivos, teatrales y socioculturales, ha trabajado en diversas instituciones culturales como el Museo Interactivo Parque de las Ciencias de Granada o el Departamento de Visita Pública del Patronato de la Alhambra y el Generalife.

Desde hace 10 años es personal de CAJAGRANADA Fundación, ocupando cargos de responsabilidad en el ámbito de la comunicación, el marketing cultural y el cumplimiento normativo, tareas que compagina con el programa de doctorado en Historia y Artes de la Universidad de Granada, con sus cargos de Secretario General de la Federación Estatal de Asociaciones de Gestores culturales, de Vocal Oriental en la Junta

Directiva de la Asociación de Gestores Culturales de Andalucía y con una amplia actividad docente para varias entidades y colectivos.

Javier Marcelo Arroyo Jiménez (La Paz, Bolivia). Licenciado en administración de empresas con maestría en gestión financiera, actualmente se encuentra en etapa de elaboración de su proyecto de investigación para obtener el grado de PhD. en desarrollo y políticas públicas de la Universidad Mayor de San Andrés. Adicionalmente, cuenta con estudios de postgrado a nivel diplomado en preparación y evaluación de proyectos de inversión pública; gobernabilidad y gerencia política y; gestión integral de riesgos.

Desde la gestión 2015, desempeña el cargo de Secretario Municipal de Planificación para el Desarrollo en el Gobierno Autónomo Municipal de La Paz, luego de haber ocupado cargos como Director de Investigación e Información Municipal, Coordinador de Empresas y Entidades Descentralizadas, jefe de la Unidad Especial de Gestión por Resultados y Estadísticas entre los más importantes, en su carrera de catorce años en la gestión municipal.

Las áreas de especialidad en las cuales desarrolla sus actividades profesionales están relacionadas principalmente con la planificación urbana, estratégica y operativa, gestión por resultados, gestión de políticas públicas, elaboración y análisis de indicadores económicos y sociales, además del desarrollo de estudios e investigaciones en el ámbito subnacional.

Fue coautor y coordinador de varias publicaciones en materia municipal, los títulos más importantes se presentan a continuación:

- Plan Integral La Paz 2040, La Paz que queremos.
- Movilidad Intraurbana en la Región Metropolitana de La Paz.
- Calidad Educativa en el Municipio de La Paz.
- Medición de la pobreza en el Municipio de La Paz.
- Diagnóstico, estructura e indicadores de empleo en el Municipio de La Paz.
- Impacto del gasto municipal en la economía nacional y departamental.
- Atlas cartográfico del Municipio de La Paz.

Luis Manuel Monterrubio Hernández. (México/Puerto Rico). En el 2000, obtuvo el título de Arquitecto de la Universidad Autónoma Metropolitana - Azcapotzalco (UAM-A) en la Ciudad de México. Cuenta con una maestría en Planificación Urbana y Política Pública de la Universidad de Illinois en Chicago (UIC) obtenida en el 2007. En 2009 recibió la acreditación como profesional LEED del Consejo de los Estados Unidos para Edificios Sustentables (USGC).

Entre 2001 hasta 2018 trabajó en el Departamento de Planificación Urbana de Chicago. Entre las áreas de trabajo en las que participó como coordinador de proyectos se encuentran: zonificación y uso de suelo, vivienda accesible, desarrollo económico y desarrollo comunitario y desempeñó el cargo de coordinador de Planificación Urbana en Preservación Histórica, Planificación y Diseño Urbano.

Adicionalmente al trabajo con la ciudad de Chicago, desde el 2013, fue parte de la facultad de Archeworks, una organización multidisciplinaria enfocada a enseñar diseño con una orientación al servicio público. Asimismo, fue vicepresidente de Arquitectos Chicago, una organización sin fines de lucro con más de 25 años de existencia que promueve a través de sus distintos comités: el desarrollo profesional de arquitectos de origen hispano, el apoyo técnico a la comunidad en materia de arquitectura, y voluntariado de sus miembros para actividades que beneficien aquellos con más necesidades. Representó a la ciudad de Chicago, participado en conferencias internacionales de urbanismo en la Ciudad de México (2013 y 2016), San Salvador, El Salvador (2007) y Shenyang, China (2012).

Desde 2019 participa en acciones de planificación comunitaria de la Foundation for Puerto Rico.

Grace Pesantez Cedeño (Ecuador). Arquitecta y Magister en Ciencias de la Educación. Es docente titular de Universidad Laica Vicente Rocafuerte de Guayaquil (ULVR), Facultad de Ingeniería Industria y Construcción, en la carrera de arquitectura.

Desde 2011 ha desempeñado varios cargos de dirección y gestión académica en la Universidad Laica Vicente Rocafuerte de Guayaquil, Ecuador. Desde el 2005 es perito valuador, acreditada por la Superintendencia de Bancos del Ecuador.

Bernardo Baranda Sepúlveda (México). Ingeniero Civil por la Universidad Nacional Autónoma de México. Maestro en Administración e Implementación de Proyectos de Desarrollo por la Universidad de Manchester, Inglaterra y también Maestro en Ingeniería de Transporte por el Instituto de Infraestructura y Agua de la

Universidad Técnica de Delft, Holanda. Cursó una maestría a distancia sobre la Gestión de la Ciudad en la Universidad Abierta de Cataluña.

Ha asesorado al sector público y privado en temas de movilidad urbana y fomento de modos de transporte sustentable especialmente la bicicleta y los peatones. Ha impartido conferencias, presentado ponencias en diversos eventos y publicados artículos relacionados con estos temas. Es director para AL del Instituto de Políticas Públicas para el transporte y el Desarrollo (ITDP).

María Elena Ducci (Chile). Es arquitecta por la Pontificia Universidad Católica de Chile. Es maestra y doctora en Urbanismo por la Universidad Nacional Autónoma de México.

Durante muchos años se desempeñó como profesora de urbanismo en la Facultad de Arquitectura de la Universidad Autónoma de México y como profesora e investigadora en el Instituto de Estudios Urbanos de la Pontificia Universidad Católica de Chile.

Participa activamente en organizaciones sociales que promueven el rescate de espacios de la ciudad de Santiago de Chile, desde la perspectiva ciudadana. Actualmente, participa en “Ciudad Viva”, Fundación ciudadana, “DUP” consultores (Diseño Urbano Participativo), Chile. Ha participado en diversos eventos y foros como conferencista. Es autora de los libros: “La colonia popular una manifestación del problema de la vivienda en México” y “Conceptos básicos de urbanismo”

Francisco Mustieles (Venezuela). Arquitecto de la Universidad del Zulia (Maracaibo, Venezuela 1980). Diploma de Urbanista en el Instituto de Urbanismo de Paris de la Universidad de Paris XII – La Sorbona. Diploma de Estudios Avanzados en la misma universidad y en 1994 obtiene el título de Doctor en Urbanismo en la misma universidad. Paralelamente realizó Estudios de Equivalencia en Arquitectura -1990/1994-, en la Unidad Pedagógica Paris-Belleville. Profesor Titular de la Universidad del Zulia. Tutor en programas doctorales, maestrías, becarías académicas y de especialización (Universidad del Zulia, Universidad Central de Venezuela, Universidad Nacional Autónoma de México y Universidad Politécnica de Cataluña). Es miembro fundador del equipo de arquitectura y urbanismo NMD I NOMADAS (1999) junto a otros 2 arquitectos, Farid Chacón y Claudia Urdaneta.

Astrid Petzold (Venezuela). Arquitecta, Facultad de Arquitectura y Diseño, Universidad del Zulia (Maracaibo, Venezuela, 1999). Diploma de Postgrado en Asentamientos Humanos en la Facultad de Arquitectura y Urbanismo de la Universidad de Chile. En el 2004 obtiene el grado de Magíster Scientiarum en Vivienda por la Facultad de Arquitectura y Diseño de la Universidad del Zulia. En el año 2011, obtiene el Diploma de Posgrado en Herramientas para el Diseño en Arquitectura Paisajista por la Universidad Central de Venezuela. Doctora en Urbanismo (2015), Universidad Nacional Autónoma de México (UNAM). Profesora Titular de la Facultad de Arquitectura y Diseño de la Universidad del Zulia, en la Cátedra de Diseño Arquitectónico y Diseño Urbano (2001-2015). Actualmente es Profesora de Tiempo Completo en la Escuela de Artes y Humanidades en las Licenciaturas de Arquitectura y Arquitectura de Interiores de la Universidad de las Américas Puebla (UDLAP). Profesora invitada en programas de licenciatura, de especialización y/o de maestría en diversas universidades nacionales e internacionales.

Roberto Auchén (Bolivia). Arquitecto Urbanista, realizó sus estudios académicos en Brasil, Bolivia, Suecia, Estados Unidos, Colombia y Japón, sobre Manejo de residuos sólidos, Urbanismo, Planificación Urbana y Reajuste de Terrenos. También obtuvo el título de Administrador de Empresas Constructoras. Desempeñó cargos en la gestión pública en el Gobierno Municipal de La Paz, como: Jefe de Diseño Urbano, Director de Administración Territorial y Director de Ordenamiento Territorial. Fue miembro y coordinador del Concejo Ciudadano de Desarrollo Urbano de la ciudad de La Paz. Es parte del Green Building Council Bolivia como miembro Coordinador. Actualmente ejerce la profesión independiente, desarrollando y ejecutando proyectos arquitectónicos varios, como desarrollo de viviendas unifamiliares, multifamiliares, equipamientos y comercios. Fue invitado y expositor en Seminarios Internacionales en Colombia, Suecia, Japón, USA, Ecuador, Argentina y México.

Juan Manuel Patiño Marín (Medellín, Colombia). Arquitecto, Universidad Pontificia Bolivariana de Medellín, planificador urbano regional por la Universidad Nacional de Colombia, Magister en Planeación Urbana de la Pontificia Universidad Javeriana de Bogotá.

Su campo de experiencia profesional se enfoca al ordenamiento territorial de áreas metropolitanas, planeación y proyectos metropolitanos y gestión urbana. En los últimos años destaca su experiencia en la gestión pública municipal, actualmente en la Empresa Metro de Medellín y como docente en las Universidades de Antioquia y EAFIT en Medellín.

Ioannis Aris Alexiou (Grecia-Colombia). Arquitecto DPLG de la Escuela de Beaux Arts de Paris y urbanista, especialista en diseño urbano. Magister en Planeación urbana y regional de la Pontificia Universidad Javeriana de Bogotá, Colombia. Profesor y director del Grupo de Investigación: Diseño y Calidad de Vida de la Facultad de Arquitectura de la Pontificia Universidad Javeriana de Bogotá, Colombia. Ha realizado, por más de 40 años numerosos proyectos de arquitectura, planificación y diseño urbano en diferentes partes del mundo, como: Grecia, Zambia, Nigeria, Emiratos Árabes, Marruecos, Jordania, Arabia Saudita, Libia, Irak, Colombia, entre otros.

Ariel Pradelli (Buenos Aires, Argentina). Arquitecto. Profesor titular concursado de Diseño Arquitectónico y de Material Proyectual 1 y 2, asimismo, profesor de la carrera de especialización de Proyecto Urbano en la Facultad de Arquitectura de la Universidad de Buenos Aires. En esta universidad ha desempeñado varios cargos de gestión académica como: consejero para el Claustro de Graduados, Secretario Operativo y actualmente Secretario General de la Facultad de Arquitectura.

Entre 1997 y 2000 fue director del Centro de Gestión y Participación N8 CABA y del año 2000 al 2002 se desempeñó como Gerente de Promoción Social Urbana en IVC/CABA.

Ha sido conferencista en universidades de Argentina y de otros países. Jurado de Concurso por la Sociedad Central de Arquitectos de Argentina.

Es titular del estudio de arquitectura y urbanismo Ariel Pradelli.

Presentar antecedentes o capacidades necesarios para asistir al curso, así como los estudios de licenciatura, especialización, maestría o doctorado que se requieran (en su caso):

Para el Webinar, ser estudiantes de licenciatura con más del 50% de créditos cubiertos de su respectivo plan de estudios, estudiantes de posgrado o profesionales de las siguientes disciplinas: Arquitectura, Urbanismo, Diseño urbano, Planificación Urbana, Ingeniería Civil, Geografía, Administración Pública, Derecho y Sociología. Acceso libre, previo registro, a las transiciones vía streaming.

Objetivo(s):

- El objetivo de enseñanza es el proporcionar conocimientos profesionales e información sobre las nuevas tendencias del urbanismo internacional.
- El objetivo de aprendizaje es analizar y discutir temas y proyectos de urbanismo y arquitectura en el contexto actual en diferentes ámbitos del mundo en cuanto a sus planteamientos, conceptos y soluciones adoptadas.
- Los objetivos de utilidad y oportunidad del seminario en relación con los planes y programas de estudio de CYAD-Azcapotzalco, son:
 - a. Consolidar la línea de Urbanismo, y en general el área de concentración de Urbanismo y Medio Ambiente dentro de la Licenciatura en Arquitectura.
 - b. Apoyar el Posgrado en Diseño y Estudios Urbanos de la División.
 - c. Impulsar la creación de redes de cooperación académica internacional sobre el tema.

Contenidos:

1. Estructura territorial y sistemas urbanos.
2. Conceptos de urbanismo innovador.
3. Urbanismo innovador para la creación de entornos nuevos en las ciudades.
4. Nueva Agenda urbana para el desarrollo. Políticas públicas y estrategias innovadoras y creativas.
5. Planificación y gestión urbana ante los retos ambientales y tecnológicos.
6. Innovación tecnológica para la movilidad urbana sustentable.

Utilidad y oportunidad del curso en función de los planes y programas de estudio aprobados por la Universidad:

- Consolidar la línea de Urbanismo, y en general el área de concentración de Urbanismo y Medio Ambiente dentro de la Licenciatura en Arquitectura.
- Apoyar el Posgrado en Diseño y Estudios Urbanos de la División.

Duración, fechas y horarios del curso:

35 horas; lunes a viernes de 10:00 a 14:00 y de 16: a 19:00 Horas, del 16 al 20 de mayo de 2022.

Elementos materiales, económicos y humanos para realizar adecuadamente el curso de que se trate:

En el presupuesto 2022 autorizado para el Área de Arquitectura y Urbanismo Internacional, se tienen considerado recursos para el desarrollo del XVII Seminario de Urbanismo Internacional, el cual en términos generales requiere la construcción de una red de nodos activos y habilitar una plataforma específica para realizar la retransmisión en diferentes ciudades, involucrado a varias instituciones académicas y profesionales interesadas en la temática de la arquitectura y urbanismo internacional. La red considera nodos en Oaxaca, CDMX, La Paz Bolivia, Guayaquil, Ecuador y Cartagena de Indias, Colombia.

Asimismo, apoyan en la difusión del evento entre sus comunidades:

Oaxaca, México.

- Facultad de Arquitectura de la Universidad Autónoma Benito Juárez
- Colegio de Urbanistas y
- Fundación Casa de la Ciudad Oaxaca

Bolivia:

- Facultad de Arquitectura de la Universidad Católica Boliviana, San Pablo.
- Facultad de Arquitectura de la Universidad Privada Boliviana.
- Nodo Colegio de Arquitectos de Santa Cruz de la Sierra.
- Nodo Instituto Boliviano de Urbanismo

Guayaquil, Ecuador

- Facultad de Ingeniería, Industria y Construcción de la Universidad Laica Vicente Rocafuerte
- Facultad de Arquitectura de la Universidad de Guayaquil
- Facultad de Arquitectura y Diseño de la Universidad Católica de Guayaquil
- Colegio de Arquitectos del Ecuador, Provincial del Guayaquil

RETE, Asociación de Puertos y Ciudades (Italia)**Señalar requisitos relacionados con idiomas y las modalidades para su cumplimiento:**

El seminario se desarrollará preferentemente en español. Los miembros del Área de Arquitectura y Urbanismo Internacional pueden realizar traducciones en inglés, alemán, griego e italiano.

Modalidades de operación que para cada curso sean aprobadas (presencial, a distancia o una combinación de ambas):

El Seminario es organizado por el Área de Investigación de "Arquitectura y Urbanismo Internacional" del Departamento de Evaluación del Diseño y constituye un espacio académico de difusión de temas y proyectos relevantes de arquitectura y urbanismo contemporáneo, en el marco del proyecto de Investigación N-485 aprobado por el Consejo Divisional de CYAD, "Transformaciones urbanas en los paradigmas de la ciudad contemporánea" y se realizará de manera conjunta con la red de colaboradores externos del grupo de investigación (Red UrbanInt).

Los temas serán presentados por especialistas nacionales y extranjeros a través de plataformas digitales. Las presentaciones se harán a través de audiovisuales donde el participante tendrá la posibilidad de actualizarse en conceptos y participar en las discusiones colectivas sobre los temas guiados y moderados por los profesores responsables del seminario.

Cupos máximo y mínimo del curso. Se deberán considerar los lugares establecidos en la cláusula 210 del Contrato Colectivo de Trabajo vigente (6):

En sesiones Webinar: Mínimo; 50, máximo 500.

Para trabajadores de la UAM, que pretendan asistir al Webinar se otorgarán 6 becas del evento de acuerdo con lo establecido en la cláusula 210 del Contrato Colectivo de Trabajo vigente.

Señalar el apoyo económico, administrativo y de servicio necesarios para la impartición del curso:

▪ Contrato de servicios profesionales de Webinar	\$ 2,000.00
▪ Soporte técnico	
a. Actualizar la página web del seminario y habilitarla como punto de enlace del Webinar de la transmisión <i>live streaming</i> del evento.	\$ 10,000.00
b. Coordinar el Webinar del SUI con los temas del <i>streaming</i> del evento.	\$10,000.00
c. Integrar los paquetes de <i>streaming</i> del evento que se ofrecerán a los usuarios externos	\$10,000.00
▪ Apoyo técnico y recursos para la transmisión	
Operación técnica	3 asistentes
Ayudantes servicio social	3 ayudantes
Equipo:	
Laptop	1
Lámparas	1
Micrófonos y audífonos	2

Señalar el tipo de certificado que se otorgará, requisitos que se deberán cumplir y asistencia mínima para obtenerlo de acuerdo a las funciones o responsabilidades asignadas, sean de responsable, asistente o participante, tallerista, expositor, conferencista, ponente, moderador, entre otros (las constancias expedidas a los responsables de los cursos de actualización por concepto de coordinación del programa, quedará implícita la asistencia o participación en los mismos y sólo se emitirá una constancia como responsable):

Se emitirá constancia de asistencia y participación, debiendo atender los siguientes requisitos:

- Registrarse formalmente en la plataforma del Webinar y haber asistido como mínimo al 80% de las sesiones virtuales programadas.
- Los asistentes a las transiciones vía streaming no tendrán certificación académica.

Evaluación global a los asistentes al Webinar, en la que se considerará:

- Asistencia y participación activa en las conferencias y en las mesas redondas de debate sobre los temas presentados.

*Sólo incluir la información que en el formato se solicita.

Respuesta a las observaciones para el registro del XVII Seminario de Urbanismo Internacional

1 mensaje

Para: OFICINA TECNICA DIVISIONAL CYAD - <consdivcyad@azc.uam.mx>

25 de febrero de 2022, 18:38

Buenas tardes Lupita, envío formato de solicitud de registro del XVII Seminario de Urbanismo Internacional, en respuesta a las observaciones enviadas por parte de la Comisión correspondiente del consejo Divisional, con objeto de que sea revisado nuevamente para su aprobación, saludos.

Luis Soto Walls

2 adjuntos

 **Formato_1_Registro_Cursos_Actualizacion_y_oficio.pdf**
173K

 **Observacion_Comision_Cursos_Registro_XVII_SUI.pdf**
168K

SACD/CYAD/124/2022
24 de febrero de 2022

Dr. Luis Jorge Soto Walls

Jefe del Departamento de Evaluación del Diseño en el Tiempo

Presente


Asunto: Observaciones respecto al Registro del XVII Seminario de Urbanismo Internacional “Ciudad de innovación. Acciones ante los desafíos ambientales y la disrupción tecnológica”.

Por este medio, le comunico que la *Comisión encargada del análisis y seguimiento de los cursos de actualización y diplomados*, revisó la solicitud de Registro del XVII Seminario de Urbanismo Internacional “Ciudad de innovación. Acciones ante los desafíos ambientales y la disrupción tecnológica”, por lo que le solicita lo siguiente:

- Entregar la solicitud en el formato vigente, mismo que no debe ser alterado.

Sin otro particular por el momento, reciba un cordial saludo.

Atentamente
Casa abierta al tiempo



Mtro. Areli García González
Coordinadora de la Comisión



Casa abierta al tiempo

Universidad Autónoma Metropolitana
Azcapotzalco


Ciudad de México a 18 de febrero de 2022

Mtro. Salvador Ulises Islas Barajas
Presidente del Consejo Divisional
División de Ciencias y Artes para el Diseño
Presente

Por este conducto, me permito enviarle la documentación correspondiente para el registro del “XVII Seminario de Urbanismo Internacional. “Ciudad de innovación. Acciones ante los desafíos ambientales y la disrupción tecnológica que se realizará del 16 al 20 de mayo, durante el trimestre 22-I, en modalidad virtual en formato Webinar en la plataforma Zoom y coordinado por el Doctor Sergio Padilla Galicia. La solicitud me la hace llegar la Dra. Elizabeth Espinosa Dorantes, Jefa del Área de Arquitectura y Urbanismo Internacional.

Le agradeceré se sirva turnar la documentación a la comisión correspondiente para dar aviso del cambio. Agradezco la atención que se sirva prestar a la presente y aprovecho para enviarle un cordial saludo.

A T E N T A M E N T E
“Casa abierta al tiempo”



Dr. Luis Jorge Soto Walls
Jefe del Departamento de Evaluación
del Diseño en el Tiempo

Av. San Pablo N° 180, Col. Reynosa Tamaulipas
Delegación Azcapotzalco, 02200, México, D.F.

México, D. F., a 17 de febrero de 2022

Dr. Luis Jorge Soto Walls

Jefe del Departamento de
Evaluación del Diseño en el Tiempo
P R E S E N T E

Por este conducto le hago llegar la propuesta de curso de actualización **XVII Seminario de Urbanismo Internacional. “Ciudad de innovación. Acciones ante los desafíos ambientales y la disrupción tecnológica”** en modalidad remota en formato webinar de ZOOM, para su consideración y envié para su aprobación al Consejo Divisional de CYAD. La propuesta se fundamenta en los recursos financieros previstos para esta actividad, en el presupuesto 2022, del Área de Arquitectura y Urbanismo Internacional.

Este curso se realiza por décimo séptimo año con el fin de presentar temas y proyectos de actualidad de arquitectura y urbanismo en diferentes ámbitos del mundo y al igual que en las ediciones anteriores, esperamos contar con el apoyo del Departamento para mantener posicionando este evento de singular importancia para el Área de Arquitectura y Urbanismo Internacional.

Sin otro particular, reciba un cordial saludo

Atentamente
“Casa abierta al tiempo”



Dra. Elizabeth Espinosa Dorantes
Jefa del área de Arquitectura y
Urbanismo internacional

México, D. F., a 16 de febrero de 2022

Dra. Elizabeth Espinosa Dorantes

Jefa del área de Arquitectura y

Urbanismo Internacional

P R E S E N T E

Por este conducto le hago llegar la propuesta de curso de actualización **XVII Seminario de Urbanismo Internacional. “Ciudad de innovación. Acciones ante los desafíos ambientales y la disrupción tecnológica”**, en modalidad remota en formato webinar de ZOOM, para su consideración y envió al Consejo Divisional de CYAD. Dicho curso se realiza por décimo séptimo año con el fin de presentar temas y proyectos de actualidad de arquitectura y urbanismo en diferentes ámbitos del mundo.

Al igual, que en las ediciones anteriores esperamos contar con su apoyo a este curso que pretende difundir nuevos conocimientos sobre las transformaciones urbanas que marcan tendencias en el urbanismo internacional y que constituye una aportación valiosa a la formación de nuestros estudiantes de licenciatura y posgrado.

Sin otro particular, reciba un cordial saludo

Atentamente

“Casa abierta al tiempo”



Dr. Sergio Padilla Galicia

Profesor responsable del curso

México, D. F., a 17 de febrero 2022.

Dr. Luis Jorge Soto Walls

Jefe del Departamento de
Evaluación del Diseño en el Tiempo
P r e s e n t e

Por este conducto le hago llegar la justificación razonada de curso de actualización "XVII Seminario de Urbanismo Internacional. **"Ciudad de innovación. Acciones ante los desafíos ambientales y la disrupción tecnológica** que se realizará del 16 al 20 de mayo, durante el trimestre 22-I, en modalidad virtual en formato Webinar en la plataforma Zoom y coordinado por el Doctor Sergio Padilla Galicia.

Coherencia del curso de actualización con los objetivos y programas del Área, del Departamento y de la División de Ciencias y Artes para el Diseño.

En la documentación oficial de la División de Ciencias y Artes para el Diseño del 30 de abril de 1976, el Departamento de Evaluación del Diseño en el Tiempo, establece dentro de sus objetivos:

"Fundamentar un instrumental crítico que permita analizar y comprobar sistemáticamente el proceso y las realizaciones del Diseño, principalmente aquellas que constituyen nuestra herencia cultural y a partir de aquí, poder derivar juicios que retroalimenten la acción del diseñador y lo vinculen al medio".¹

Por otro lado, plantea fundamentar, estructurar e implementar metodologías y actividades académicas adecuadas para generar y difundir conocimientos del proceso de diseño en el tiempo y en las diferentes disciplinas que tradicionalmente el Departamento ha cultivado, que para efectos del Área de Arquitectura y Urbanismo Internacional (AAUI) se destacan: la arquitectura y el urbanismo.

Desde la óptica del AAUI, el curso se inserta en estos objetivos, si se toma en cuenta que el objeto y materia a abordar involucra de manera clara y concisa el análisis, de temas y procesos en la arquitectura y el urbanismo contemporáneo en diferentes ámbitos del mundo, lo que permite generar y difundir conocimientos que inciden en la formación y actualización de las futuras generaciones de arquitectos y urbanistas.

Por otra parte, los objetivos específicos del Área están planteados para profundizar en el análisis disciplinar de la arquitectura y el urbanismo; sin perder

¹ El documento citado y el texto enunciado expresan el objetivo oficial del Departamento de Evaluación del Diseño en el Tiempo. A la fecha no se ha redactado y aprobado otro objetivo diferente al enunciado.

de vista la vinculación con conocimientos y avances teóricos, metodológicos y técnicos que las ciencias y las artes sustantivas a estas disciplinas han tenido en fechas recientes.; así como, identificar y registrar experiencias relevantes y de actualidad en la práctica profesional del urbanismo.

En suma, el objeto y materia de estudio del AAUI son los procesos de interrelación entre arquitectura y espacio urbano y los procesos de evolución y transformación de las ciudades en el ámbito internacional en distintos momentos; es decir se busca fomentar la investigación de:

- a. Los procesos de evolución y transformación de las ciudades en el tiempo.
- b. Las características del espacio público, su relación con el medio ambiente urbano y la calidad de vida de las personas.
- c. La interrelación entre arquitectura y espacio urbano y
- d. Analizar temas y proyectos relevantes de arquitectura y urbanismo contemporáneo

Es preciso hacer notar que el Seminario de Urbanismo Internacional pone especial énfasis en el último punto de los antes señalados.

Desde el año 2005, en la Ciudad de México, se han realizado dieciseis ediciones, cuyo tema general ha sido “Tendencias en el urbanismo contemporáneo”. En estos 16 seminarios se ha contado con la participación de 380 conferencistas de México, Colombia, Brasil, Bolivia, Chile, Cuba, Costa Rica, Venezuela, Paraguay, Argentina, Ecuador, Puerto Rico, Costa Rica, EUA, Canadá, Alemania, Austria, Inglaterra, Francia, España, Italia, Polonia, Portugal, Eslovaquia, Grecia y Singapur, en más de 400 conferencias temáticas y se ha congregado a cerca de 3,500 asistentes. En los temas se han abordado situaciones y proyectos ubicados en más de 100 ciudades en 50 países.

Asimismo, el seminario se inscribe dentro del proyecto de investigación del AAUI, **“Transformaciones urbanas en los nuevos paradigmas de la ciudad contemporánea” (N-485)** y en el Programa de Investigación *“Tendencias en el Urbanismo Internacional” (P-49)* del AAUI, cuyo objetivo es: *“seleccionar temas y proyectos de urbanismo y arquitectura de actualidad en diferentes ámbitos del mundo, analizando sus planteamientos, conceptos y soluciones adoptadas, con el fin de identificar las nuevas tendencias del urbanismo internacional”*, objetivo con base al cual se definió tanto el objetivo general como los objetivos específicos que atenderá el curso de actualización mencionado.


Así, mediante la presentación y análisis de casos relevantes de intervenciones urbana en diferentes ciudades del mundo, el seminario profundiza en los procesos inherentes al desarrollo y prácticas del urbanismo en el contexto de la sustentabilidad y de los nuevos conceptos sobre la ciudad, analizando sus planteamientos, conceptos y soluciones adoptadas, con el fin de identificar las nuevas tendencias en el urbanismo internacional. La edición XVII del SUI abordará

como temática general: **“Ciudad de innovación. Acciones ante los desafíos ambientales y la disrupción tecnológica”**, con la pretensión de adentrarse en la innovación y la creatividad vinculada a las ciudades. En este tema, hay muchos referentes y enfoques dispares de tecnologías disruptivas aplicadas a: sistemas de movilidad y transporte, vigilancia y seguridad, servicios turísticos, comercio colaborativo y electrónico, nuevas formas de educación no presencial, entretenimiento, entre muchos otros. En relación con problemas ambientales, podemos citar aplicaciones al control de riesgos, manejo eficiente de la energía y el agua, manejo de residuos, reducción de emisiones de CO².

En este XVII SUI invitamos a nuestros colaboradores a contribuir con sus trabajos y reflexiones a la tarea de conformar una plataforma en donde se documenten diferentes casos de estudio internacionales, que no solo permite identificar la tecnología como una oportunidad, sino a partir del conocimiento que producen las buenas prácticas y experiencias exitosas, pueden convertirse en elementos transformadores de las ciudades y respetuosos del medio ambiente. Además, se debe reconocer que la innovación es la capacidad de generar entornos nuevos, creativos y sustentables en las ciudades.

Por tanto, el curso de actualización “XVII Seminario de Urbanismo Internacional” considera el objeto, la materia de estudio y los objetivos del Área de Arquitectura y Urbanismo Internacional, del Departamento de Evaluación del Diseño en el Tiempo y de la División de Ciencias y Artes para el Diseño, de la Universidad Autónoma Metropolitana, Azcapotzalco.

Atentamente
“Casa abierta al Tiempo”



Dra. Elizabeth Espinosa Dorantes
Jefa del Área de Arquitectura y Urbanismo Internacional (AAUI)
Departamento de Evaluación del Diseño en el Tiempo

Formato de registro de curso de actualización	
División de Ciencias y Artes para el Diseño	
Tipo de evento:	Curso de actualización
Nombre del evento:	XVII SEMINARIO DE URBANISMO INTERNACIONAL.
Ciudad de innovación. Acciones ante los desafíos ambientales y la disrupción tecnológica	
Nivel Licenciatura o a nivel Posgrado:	Posgrado
Responsable del evento:	Dr. Sergio Padilla Galicia
Departamento o Coordinación Divisional:	Departamento de Evaluación del Diseño en el Tiempo
Objetivo del evento:	<ul style="list-style-type: none"> • El objetivo de enseñanza es el proporcionar conocimientos profesionales e información sobre las nuevas tendencias del urbanismo internacional. • El objetivo de aprendizaje es analizar y discutir temas y proyectos de urbanismo y arquitectura en el contexto actual en diferentes ámbitos del mundo en cuanto a sus planteamientos, conceptos y soluciones adoptadas. • Los objetivos de utilidad y oportunidad del seminario en relación a los planes y programas de estudio de CYAD-Azcapotzalco, son: <ul style="list-style-type: none"> ▪ Consolidar la línea de Urbanismo, y en general el área de concentración de Urbanismo y Medio Ambiente dentro de la Licenciatura en Arquitectura. ▪ Apoyar el Posgrado en Diseño y Estudios Urbanos de la División. ▪ Impulsar la creación de redes de cooperación académica internacional sobre el tema.
Contenido sintético:	<ol style="list-style-type: none"> 1. Estructura territorial y sistemas urbanos. 2. Conceptos de urbanismo innovador. 3. Urbanismo innovador para la creación de entornos nuevos en las ciudades. 4. Nueva Agenda urbana para el desarrollo. Políticas públicas y estrategias innovadoras y creativas. 5. Planificación y gestión urbana ante los retos ambientales y tecnológicos. 6. Innovación tecnológica para la movilidad urbana sustentable.
Nombre de los ponentes o talleristas, curriculum vitae resumido:	<p>Área de Arquitectura y Urbanismo Internacional, Universidad Autónoma Metropolitana-Azcapotzalco, México</p> <ul style="list-style-type: none"> ▪ Sergio Padilla Galicia ▪ Maruja Redondo Gómez ▪ Elizabeth Espinosa Dorantes ▪ Guillermo Díaz Arellano ▪ Xristos Vassis ▪ Alejandro Hurtado Farfán

Red URBANINT. 17 ponentes de la red de colaboradores externos:

Rinio Bruttomesso (Italia) Arquitecto-urbanista. Ex docente de Urbanismo de la Facultad de Arquitectura de la Universidad IUAV de Venecia. Fundador, director del Comité Científico y actualmente presidente de RETE, Asociación Internacional para la Colaboración entre Puertos y Ciudades. Curador por la Bienal de Arquitectura de Venecia de la sección dedicada a la recalificación urbana de los waterfront (Arsenal de Venecia, 2004) y de las cuatro exposiciones “Città-Porto” en Palermo (Italia, 2006 – 2007). Miembro de Comité Internacional de la Bienal de Arquitectura de Buenos Aires. Fundador y director de Portus, revista semestral de Rete y de su suplemento anual Portusplus. Autor de numerosos libros, ensayos y artículos sobre el tema de la recalificación de los frentes de agua y de la relación puerto-ciudad.

Roberto Converti (Argentina) Arquitecto de la Universidad de Buenos Aires, Argentina. Ejerció la docencia en la Facultad de Arquitectura, Diseño y Urbanismo (UBA). En el año 1995, fue profesor invitado del Centro de Altos Estudios para América Latina de la Universidad Sorbonne, en París, Francia. Fue director de la carrera de arquitectura en la Universidad de Palermo de Buenos Aires. Actual profesor en la Universidad Torcuato Di Tella, la Universidad de San Andrés y del Master en Dirección de Empresas de la Escuela Superior de Arquitectura de Madrid en la Cámara Inmobiliaria y de la Construcción de Argentina. Director de la Bienal de Arquitectura de Buenos Aires. Dirigió la Subsecretaría de Planeamiento Urbano de la Ciudad de Buenos Aires coordinando las acciones del Plan Urbano Ambiental y creando los lineamientos estratégicos de un proyecto urbano innovador, el Programa Buenos Aires y el Río. Ejerció la Presidencia y Dirección de la Corporación Puerto Madero. Es director de OFICINA URBANA, su espacio profesional independiente.

Gonzalo Garay (Paraguay). Arquitecto por la Pontificia Universidad Católica de Chile. Título con Distinción Honorífica.

Ha ejercido la docencia en la Facultad de Arquitectura, Diseño y Arte de la Universidad Nacional de Asunción en distintos periodos desde el año 1.987 hasta el año 2.011, cuando solicitó permiso hasta la fecha. Ha sido Tutor y Asesor de más de 20 Trabajos Finales de Grado / Facultad de Arquitectura – Universidad Nacional de Asunción.

Trabaja en el ejercicio profesional desde el año 1.986 como Arquitecto, Urbanista y Consultor, desde su propia oficina (G.Garay / arquitectura y emprendimientos urbanos) y asociado a otros Estudios y Empresas. Realiza Proyectos y Consultorías en temas de Diseño y Gerenciamiento de Proyectos de Arquitectura, Planificación Urbana, Planificación Territorial, Desarrollo y Gestión Urbana, Regiones Metropolitanas, Desarrollo de Infraestructuras, APP y Concesión de Obra Pública, Centros Históricos, Planificación Estratégica Urbana, Vivienda Social, Desarrollo Comunitario y Participación Ciudadana.

Desde el año 1.991 hasta 2.004 ha ejercido diversos cargos a nivel municipal, departamental y nacional en materia de desarrollo y gestión territorial y urbana.

En los años 2.006 y 2.013 fue Asesor Técnico de la Gobernación del Departamento Central y Asesor del Gabinete del Ministerio de Obras Públicas y Comunicaciones.

Ha participado como conferencista y panelista de numerosos Seminarios, Talleres, Foros y Congresos sobre temas de Arquitectura, Desarrollo y Gestión Urbana, Regiones Metropolitanas, Desarrollo de Infraestructuras, APP y Concesión de Obra Pública, Centros Históricos, Planificación Estratégica Urbana, Proyectación Ambiental, Gerenciamiento de Proyectos, Vivienda Social, Desarrollo Comunitario, Participación Ciudadana, Gestión y Administración, Desarrollo Sostenible, Comunicación y Recursos Humanos.

Fue Director General de la Bienal de Asunción / Arquitectura, Ciudad y Ambiente celebradas en los años 2.000, 2.002, 2.004 y 2.006.

Colabora regularmente con artículos sobre estos y otros asuntos en distintos periódicos, revistas y medios especializados nacionales y del extranjero. Es coautor de varias publicaciones sobre Planes y Proyectos de Desarrollo Urbano y Territorial para Asunción y para la Región Metropolitana.

Carlos Colombo (Buenos Aires, Argentina) Arquitecto y urbanista. Profesor en grado Arquitectura 1-4 PU y PA, Docente en Posgrado de la carrera de especialización de Proyecto Urbano y director de un curso de posgrado sobre Normativa Urbana, en la Facultad de Arquitectura y Urbanismo FADU-Universidad de Buenos Aires, Argentina.

Durante 2015-2019, fue subsecretario de Planeamiento del Ministerio de Desarrollo Urbano de la Ciudad de Buenos Aires). Durante su Gestión lideró la creación 3 Nuevas Herramientas Urbanísticas, el Nuevo Código Urbanístico, la Ley de Plusvalía Urbana y la Ley de Vivienda Asequible. Creó la Dirección General de Datos Estadística y Proyección Urbana para diseño e implementación de instrumentos de planeamiento.

Es especialista en proyectos urbanos de distintas escalas, espacios públicos, áreas peatonales, arquitectura de Transporte y BRT. Ha dictado workshops, en universidades locales e internacionales, participó como disertante en distintos foros de ciudades y congresos; a escala local, nacional e internacional. Obtuvo diversos premios nacionales e internacionales, en urbanismo, arquitectura, paisaje urbano, transporte y datos

Antje Wemhoener (Alemania) Arquitecta y Urbanista. Tiene su sede en Berlín y lleva varios años trabajando como consultora con organizaciones alemanas e internacionales de la cooperación técnica y desarrollo. Últimamente se dedica sobre todo a la preparación, supervisión y evaluación de varios proyectos que llevan componentes de desarrollo urbano o de infraestructura comunal, salud pública y de educación y formación, ubicados en África (subsahariana y en Marruecos), en el Medio Oriente y en Asia. Trabajó muchos años con la GTZ (cooperación técnica de Alemania) en Afganistán, Nepal, Haití, y varios otros países. Trabajó en Haití, con la GIZ Cooperación Alemana y con el Banco Mundial, responsable de la supervisión de programas de reconstrucción y mejoramiento de barrio en Puerto Príncipe. Desde 1990 es miembro de la redacción y de la comisión directiva de la revista TRIALOG que tiene un enfoque a planificación, urbanismo y arquitectura en los países en vías de desarrollo.

Antonio Camacho Ruiz (Granada, España) Licenciado en Historia del Arte, Máster en Gestión Cultural, Máster en Museología, Experto Universitario en Gestión Virtual del Patrimonio y en Gestión Documental. Vinculado desde muy joven a proyectos expositivos, teatrales y socioculturales, ha trabajado en diversas instituciones culturales como el Museo Interactivo Parque de las Ciencias de Granada o el Departamento de Visita Pública del Patronato de la Alhambra y el Generalife.

Desde hace 10 años es personal de CAJAGRANADA Fundación, ocupando cargos de responsabilidad en el ámbito de la comunicación, el marketing cultural y el cumplimiento normativo, tareas que compagina con el programa de doctorado en Historia y Artes de la Universidad de Granada, con sus cargos de Secretario General de la Federación Estatal de Asociaciones de Gestores culturales, de Vocal Oriental en la Junta Directiva de la Asociación de Gestores Culturales de Andalucía y con una amplia actividad docente para varias entidades y colectivos.

Javier Marcelo Arroyo Jiménez (La Paz, Bolivia) Es licenciado en administración de empresas con maestría en gestión financiera, actualmente se encuentra en etapa de elaboración de su proyecto de investigación para obtener el grado de PhD. en desarrollo y políticas públicas de la Universidad Mayor de San Andrés. Adicionalmente, cuenta con estudios de postgrado a nivel diplomado en preparación y evaluación de proyectos de inversión pública; gobernabilidad y gerencia política y; gestión integral de riesgos.

Desde la gestión 2015, desempeña el cargo de Secretario Municipal de Planificación para el Desarrollo en el Gobierno Autónomo Municipal de La Paz, luego de haber ocupado cargos como Director de Investigación e Información Municipal, Coordinador de Empresas y Entidades Descentralizadas, jefe de la Unidad Especial de Gestión por Resultados y Estadísticas entre los más importantes, en su carrera de catorce años en la gestión municipal.

Las áreas de especialidad en las cuales Marcelo Arroyo desarrolla sus actividades profesionales están relacionadas principalmente con la planificación urbana, estratégica y operativa, gestión por resultados, gestión de políticas públicas, elaboración y análisis de indicadores económicos y sociales, además del desarrollo de estudios e investigaciones en el

ámbito subnacional.

Fue coautor y coordinador de varias publicaciones en materia municipal, los títulos más importantes se presentan a continuación:

- Plan Integral La Paz 2040, La Paz que queremos.
- Movilidad Intraurbana en la Región Metropolitana de La Paz.
- Calidad Educativa en el Municipio de La Paz.
- Medición de la pobreza en el Municipio de La Paz.
- Diagnóstico, estructura e indicadores de empleo en el Municipio de La Paz.
- Impacto del gasto municipal en la economía nacional y departamental.
- Atlas cartográfico del Municipio de La Paz.

Luis Manuel Monterrubio Hernández (Mexico/Puerto Rico). En el 2000, obtuvo el título de Arquitecto de la Universidad Autónoma Metropolitana - Azcapotzalco (UAM-A) en la Ciudad de México. Cuenta con una maestría en Planificación Urbana y Política Pública de la Universidad de Illinois en Chicago (UIC) obtenida en el 2007. En 2009 recibió la acreditación como profesional LEED del Consejo de los Estados Unidos para Edificios Sustentables (USGC).

Entre 2001 hasta 2018 trabajó en el Departamento de Planificación Urbana de Chicago. Entre las áreas de trabajo en las que participó como coordinador de proyectos se encuentran: zonificación y uso de suelo, vivienda accesible, desarrollo económico y desarrollo comunitario y desempeñó el cargo de coordinador de Planificación Urbana en Preservación Histórica, Planificación y Diseño Urbano.

Adicionalmente al trabajo con la ciudad de Chicago, desde el 2013, fue parte de la facultad de Archeworks, una organización multidisciplinaria enfocada a enseñar diseño con una orientación al servicio público. Asimismo, fue vicepresidente de Arquitectos Chicago, una organización sin fines de lucro con más de 25 años de existencia que promueve a través de sus distintos comités: el desarrollo profesional de arquitectos de origen hispano, el apoyo técnico a la comunidad en materia de arquitectura, y voluntariado de sus miembros para actividades que beneficien aquellos con más necesidades. Representó a la ciudad de Chicago, participado en conferencias internacionales de urbanismo en la Ciudad de México (2013 y 2016), San Salvador, El Salvador (2007) y Shenyang, China (2012).

Desde 2019 participa en acciones de planificación comunitaria de la Foundation for Puerto Rico, donde reside desde esa fecha.

Grace Pesantez Cedeño (Ecuador) Arquitecta y Magister en Ciencias de la Educación. Es docente titular de Universidad Laica Vicente Rocafuerte de Guayaquil (ULVR), Facultad de Ingeniería Industria y Construcción, en la carrera de arquitectura.

Desde 2011 ha desempeñado varios cargos de dirección y gestión académica en la Universidad Laica Vicente Rocafuerte de Guayaquil, Ecuador.

Desde el 2005 es perito valuador, acreditada por la Superintendencia de Bancos del Ecuador.

Bernardo Baranda Sepúlveda (México) Ingeniero Civil por la Universidad Nacional Autónoma de México. Maestro en Administración e Implementación de Proyectos de Desarrollo por la Universidad de Manchester, Inglaterra y también Maestro en Ingeniería de Transporte por el Instituto de Infraestructura y Agua de la Universidad Técnica de Delft, Holanda. Cursó una maestría a distancia sobre la Gestión de la Ciudad en la Universidad Abierta de Cataluña.

Ha asesorado al sector público y privado en temas de movilidad urbana y fomento de modos de transporte sustentable especialmente la bicicleta y los peatones. Ha impartido conferencias, presentado ponencias en diversos eventos y publicados artículos relacionados con estos temas. Es director para AL del Instituto de Políticas Públicas para el transporte y el Desarrollo (ITDP).

María Elena Ducci (Chile) Es arquitecta por la Pontificia Universidad Católica de Chile. Es maestra y doctora en Urbanismo por la Universidad Nacional Autónoma de México.

Durante muchos años se desempeñó como profesora de urbanismo en la Facultad de Arquitectura de la Universidad Autónoma de México y como profesora e investigadora en el Instituto de Estudios Urbanos de la Pontificia Universidad Católica de Chile.

Participa activamente en organizaciones sociales que promueven el rescate de espacios de la ciudad de Santiago de Chile, desde la perspectiva ciudadana.

Actualmente, participa en "Ciudad Viva", Fundación ciudadana, "DUP" consultores (Diseño Urbano Participativo), Chile. Ha participado en diversos eventos y foros como conferencista. Es autora de los libros: "La colonia popular una manifestación del problema de la vivienda en México" y "Conceptos básicos de urbanismo"

Francisco Mustieles (Venezuela) Arquitecto de la Universidad del Zulia (Maracaibo, Venezuela 1980). Diploma de Urbanista en el Instituto de Urbanismo de Paris de la Universidad de Paris XII – La Sorbona. Diploma de Estudios Avanzados en la misma universidad y en 1994 obtiene el título de Doctor en Urbanismo en la misma universidad. Paralelamente realizó Estudios de Equivalencia en Arquitectura -1990/1994-, en la Unidad Pedagógica Paris-Belleville. Profesor Titular de la Universidad del Zulia. Tutor en programas doctorales, maestrías, becas académicas y de especialización (Universidad del Zulia, Universidad Central de Venezuela, Universidad Nacional Autónoma de México y Universidad Politécnica de Cataluña). Es miembro fundador del equipo de arquitectura y urbanismo **NMD I NOMADAS** (1999) junto a otros 2 arquitectos, Farid Chacón y Claudia Urdaneta.

Astrid Petzold (Venezuela) Arquitecta, Facultad de Arquitectura y Diseño, Universidad del Zulia (Maracaibo, Venezuela, 1999). Diploma de Postgrado en Asentamientos Humanos en la Facultad de Arquitectura y Urbanismo de la Universidad de Chile. En el 2004 obtiene el grado de Magíster Scientiarum en Vivienda por la Facultad de Arquitectura y Diseño de la Universidad del Zulia. En el año 2011, obtiene el Diploma de Posgrado en Herramientas para el Diseño en Arquitectura Paisajista por la Universidad Central de Venezuela. Doctora en Urbanismo (2015), Universidad Nacional Autónoma de México (UNAM). Profesora Titular de la Facultad de Arquitectura y Diseño de la Universidad del Zulia, en la Cátedra de Diseño Arquitectónico y Diseño Urbano (2001-2015). Actualmente es Profesora de Tiempo Completo en la Escuela de Artes y Humanidades en las Licenciaturas de Arquitectura y Arquitectura de Interiores de la Universidad de las Américas Puebla (UDLAP). Profesora invitada en programas de licenciatura, de especialización y/o de maestría en diversas universidades nacionales e internacionales.

Roberto Auchén (Bolivia) Arquitecto Urbanista, realizó sus estudios académicos en Brasil, Bolivia, Suecia, Estados Unidos, Colombia y Japón, sobre Manejo de residuos sólidos, Urbanismo, Planificación Urbana y Reajuste de Terrenos. También obtuvo el título de Administrador de Empresas Constructoras. Desempeñó cargos en la gestión pública en el Gobierno Municipal de La Paz, como: Jefe de Diseño Urbano, Director de Administración Territorial y Director de Ordenamiento Territorial. Fue miembro y coordinador del Concejo Ciudadano de Desarrollo Urbano de la ciudad de La Paz. Es parte del Green Building Council Bolivia como miembro Coordinador. Actualmente ejerce la profesión independiente, desarrollando y ejecutando proyectos arquitectónicos varios, como desarrollo de viviendas unifamiliares, multifamiliares, equipamientos y comercios. Fue invitado y expositor en Seminarios Internacionales en Colombia, Suecia, Japón, USA, Ecuador, Argentina y México.

Juan Manuel Patiño Marín (Medellín, Colombia) Arquitecto, Universidad Pontificia Bolivariana de Medellín, planificador urbano regional por la Universidad Nacional de Colombia, Magister en Planeación Urbana de la Pontificia Universidad Javeriana de Bogotá.

Su campo de experiencia profesional se enfoca al ordenamiento territorial de áreas metropolitanas, planeación y proyectos metropolitanos y gestión urbana. En los últimos años destaca su experiencia en la gestión pública municipal, actualmente en la Empresa Metro de Medellín y como docente en las Universidades de Antioquia y EAFIT en Medellín.

Ioannis Aris Alexiou (Grecia-Colombia) Arquitecto DPLG de la Escuela de Beaux Arts de Paris y urbanista, especialista en diseño urbano. Magister en Planeación urbana y regional de la Pontificia Universidad Javeriana de Bogotá, Colombia. Profesor y director del Grupo de Investigación: Diseño y Calidad de Vida de la Facultad de Arquitectura de la Pontificia

<p>Universidad Javeriana de Bogotá, Colombia. Ha realizado, por más de 40 años numerosos proyectos de arquitectura, planificación y diseño urbano en diferentes partes del mundo, como: Grecia, Zambia, Nigeria, Emiratos Árabes, Marruecos, Jordania, Arabia Saudita, Libia, Irak, Colombia, entre otros.</p> <p>Ariel Pradelli (Buenos Aires, Argentina). Arquitecto. Profesor titular concursado de Diseño Arquitectónico y de Material Proyectual 1 y 2, asimismo, profesor de la carrera de especialización de Proyecto Urbano en la Facultad de Arquitectura de la Universidad de Buenos Aires. En esta universidad ha desempeñado varios cargos de gestión académica como: consejero para el Claustro de Graduados, Secretario Operativo y actualmente Secretario General de la Facultad de Arquitectura.</p> <p>Entre 1997 y 2000 fue director del Centro de Gestión y Participación N8 CABA y del año 2000 al 2002 se desempeñó como Gerente de Promoción Social Urbana en IVC/CABA.</p> <p>Ha sido conferencista en universidades de Argentina y de otros países. Jurado de Concurso por la Sociedad Central de Arquitectos de Argentina.</p> <p>Es titular del estudio de arquitectura y urbanismo Ariel Pradelli.</p>
<p>Importancia para el Departamento o Coordinación Divisional:</p> <ul style="list-style-type: none"> • Acción estratégica para identificar temas relevantes en el proyecto de investigación del área de Arquitectura y Urbanismo Internacional “Transformaciones urbanas en los paradigmas de la ciudad contemporánea”, registrado ante Consejo Divisional con número N-485. • Impulsar la creación de redes de cooperación académica internacional sobre el tema.
<p>Vinculación con los Planes y Programas de Estudio:</p> <ul style="list-style-type: none"> • Consolidar la línea de Urbanismo, y en general el área de concentración de Urbanismo y Medio Ambiente dentro de la Licenciatura en Arquitectura. • Apoyar el Posgrado en Diseño y Estudios Urbanos de la División
<p>Número de sesiones, horas totales y fechas:</p> <p>35 Horas; lunes a viernes de 10:00 a 14:00 y de 16: a 19:00 Horas, del 16 al 20 de mayo de 2022.</p>
<p>Costo por participante:</p> <p>Alumnos UAM sin costo en transiciones vía <i>streaming</i> 500 pesos a asistentes al Webinar (descuento de 50% a profesores UAM).</p>
<p>Especificar si se otorgarán becas y el monto de las mismas; así como su justificación:</p> <p>Alumnos UAM y público en general en transmisión <i>streaming</i>, sin costo. Para trabajadores de la UAM, que pretendan asistir al Webinar se otorgarán 6 becas del costo total del evento de acuerdo a lo establecido en la cláusula 210 del Contrato Colectivo de Trabajo vigente.</p>
<p>Cupo mínimo y máximo de asistencia:</p> <p>En sesiones Webinar: Mínimo; 50, máximo 500.</p>
<p>Lugar de impartición:</p> <p>Trasmisión de Webinar desde la Ciudad de México</p>
<p>Requisitos de inscripción:</p> <p>Para el Webinar, ser estudiantes de licenciatura con más del 50% de créditos cubiertos de su respectivo plan de estudios, estudiantes de posgrado o profesionales de las siguientes disciplinas: Arquitectura, Urbanismo, Diseño urbano, Planificación Urbana, Ingeniería Civil, Geografía, Administración Pública, Derecho y Sociología. Acceso libre, previo registro, a las transiciones vía <i>streaming</i>.</p>
<p>Modalidades de operación y evaluación para el curso:</p> <p>El Seminario es organizado por el Área de Investigación de “Arquitectura y Urbanismo Internacional” del Departamento de Evaluación del Diseño y constituye un espacio académico de difusión de temas y proyectos relevantes de arquitectura y urbanismo contemporáneo, en el marco del proyecto de Investigación N-485 aprobado por el Consejo Divisional de CYAD, “Transformaciones urbanas en los paradigmas de la ciudad contemporánea” y se realizará de manera conjunta con la red de colaboradores externos del grupo de investigación (Red UrbanInt). Los temas serán presentados por especialistas nacionales y extranjeros. Las presentaciones se harán a través de audiovisuales donde el alumno tendrá la posibilidad de actualizarse en</p>

conceptos y participar por en las discusiones colectivas sobre los temas guiados y moderados por los profesores responsables del seminario.

Evaluación global a los asistentes al Webinar, en la que se considerará:

- Asistencia y participación activa en las conferencias y en las mesas redondas de debate sobre los temas presentados.

Requisitos que se deben cumplir para obtener el certificado de actualización:

Registrarse formalmente en la plataforma del Webinar y haber asistido como mínimo al 80% de las sesiones virtuales programadas. Los asistentes a las transiciones vía *streaming* no tendrán certificación académica.

Elementos materiales, económicos y humanos para realizar el curso:

En el presupuesto 2022 autorizado para el Área de Arquitectura y Urbanismo Internacional, se tienen considerado recursos para el desarrollo del XVII Seminario de Urbanismo Internacional, el cual en términos generales requiere la construcción de una red de nodos activos y habilitar una plataforma específica para realizar la retransmisión en diferentes ciudades, involucrado a varias instituciones académicas y profesionales interesadas en la temática de la arquitectura y urbanismo internacional. La red considera nodos en Oaxaca, CDMX, La Paz Bolivia, Guayaquil, Ecuador y Cartagena de Indias, Colombia.

- **Contrato de servicios profesionales de Webinar** \$ 2,000.00
- **Soporte técnico**
 - a. Actualizar la página web del seminario y habilitarla como punto de enlace del Webinar de la transmisión *live streaming* del evento. \$ 10,000.00
 - b. Coordinar el Webinar del SUI con los temas del *streaming* del evento. \$10,000.00
 - c. Integrar los paquetes de *streaming* del evento que se ofrecerán a los usuarios externos \$10,000.00
- **Apoyo técnico y recursos para la transmisión**
 - Operación técnica 3 asistentes
 - Ayudantes servicio social 3 ayudantes
 - Equipo:
 - Laptop 1
 - Lámparas 1
 - Micrófonos y audífonos 2

Asimismo, apoyan en la difusión del evento entre sus comunidades:

Oaxaca, México.

- Facultad de Arquitectura de la Universidad Autónoma Benito Juárez
- Colegio de Urbanistas y
- Fundación Casa de la Ciudad Oaxaca

Bolivia:

- Facultad de Arquitectura de la Universidad Católica Boliviana, San Pablo.
- Facultad de Arquitectura de la Universidad Privada Boliviana.
- Nodo Colegio de Arquitectos de Santa Cruz de la Sierra.
- Nodo Instituto Boliviano de Urbanismo

Guayaquil, Ecuador

- Facultad de Ingeniería, Industria y Construcción de la Universidad Laica Vicente Rocafuerte
- Facultad de Arquitectura de la Universidad de Guayaquil
- Facultad de Arquitectura y Diseño de la Universidad Católica de Guayaquil
- Colegio de Arquitectos del Ecuador, Provincial del Guayaquil

RETE, Asociación de Puertos y Ciudades (Italia)

Fwd: re-envío de la documentación correcta para el registro del XVII SUI

1 mensaje

Cursos de División de CyAD UAM Azcapotzalco < cursos_dipcad@azc.uam.mx >

22 de febrero de 2022, 17:25

Para: consdivcyad@azc.uam.mx

Buenas noches Salvador, te reenvío la documentación correspondiente al registro del XVII Seminario de Urbanismo Internacional, ya que la enviada anteriormente no corresponde, saludos.

Luis Soto Walls

--
Dirección de CyAD

 **REGISTRO XVII SUI Integrado.pdf**
922K